

Załącznik
do Uchwały Nr XXXII/290/10
Rady Miejskiej w Chociwlu
z dnia 24 marca 2010 r.

PLAN ODNOWY MIEJSCOWOŚCI WIELEŃ POMORSKI

Wieleń 2010 rok

Spis treści

1. Powiązanie planu z celami strategicznymi dokumentów dotyczących rozwoju przestrzennego, społeczno - gospodarczego gminy	str.	3
2. Analiza zasobów Wielenia	str.	3
a. Położenie, historia i wygląd współczesny	str.	3
b. funkcje, jakie pełni Wieleń	str.	5
c. charakterystyka mieszkańców	str.	6
d. poziom organizacji mieszkańców	str.	7
e. stan otoczenia środowiska naturalnego	str.	7
f. poziom rolnictwa	str.	8
g. kultura, kultywowanie tradycji	str.	8
h. sieć komunikacyjna	str.	8
3. Uproszczona analiza SWOT	str.	9
4. Wizja rozwoju Wielenia	str.	12
5. Priorytety rozwojowe, cele, projekty	str.	13
6. Harmonogram wdrażania planu	str.	14
7. Sposób monitorowania, oceny i komunikacji społecznej	str.	14

1. Powiązanie planu z celami strategicznymi dokumentów dotyczących rozwoju przestrzennego, społeczno gospodarczego gminy

Plan Odnowy Miejscowości Wieleń Pomorski jest dokumentem określającym strategię działań wsi w sferze społeczno-gospodarczej na lata 2010-2016.

Bezpośrednim powodem stworzenia Planu Odnowy Miejscowości Wieleń Pomorski jest chęć efektywnego pozyskiwania funduszy strukturalnych na rzecz wsi w nowym okresie programowania pomocy w Unii Europejskiej (w szczególności w ramach Programu Rozwoju Obszarów Wiejskich na lata 2007-2013). Dodatkowym powodem powstania Planu Odnowy Miejscowości Wieleń Pomorski jest fakt, iż już od dawna mieszkańcy wsi oraz władze lokalne widziały potrzebę perspektywicznego wyznaczenia kluczowych kierunków rozwoju sołectwa. Opracowanie dokumentu planistycznego, jakim jest Plan Odnowy Miejscowości to kolejny etap starań mieszkańców o ukierunkowanie rozwoju Wieleń.

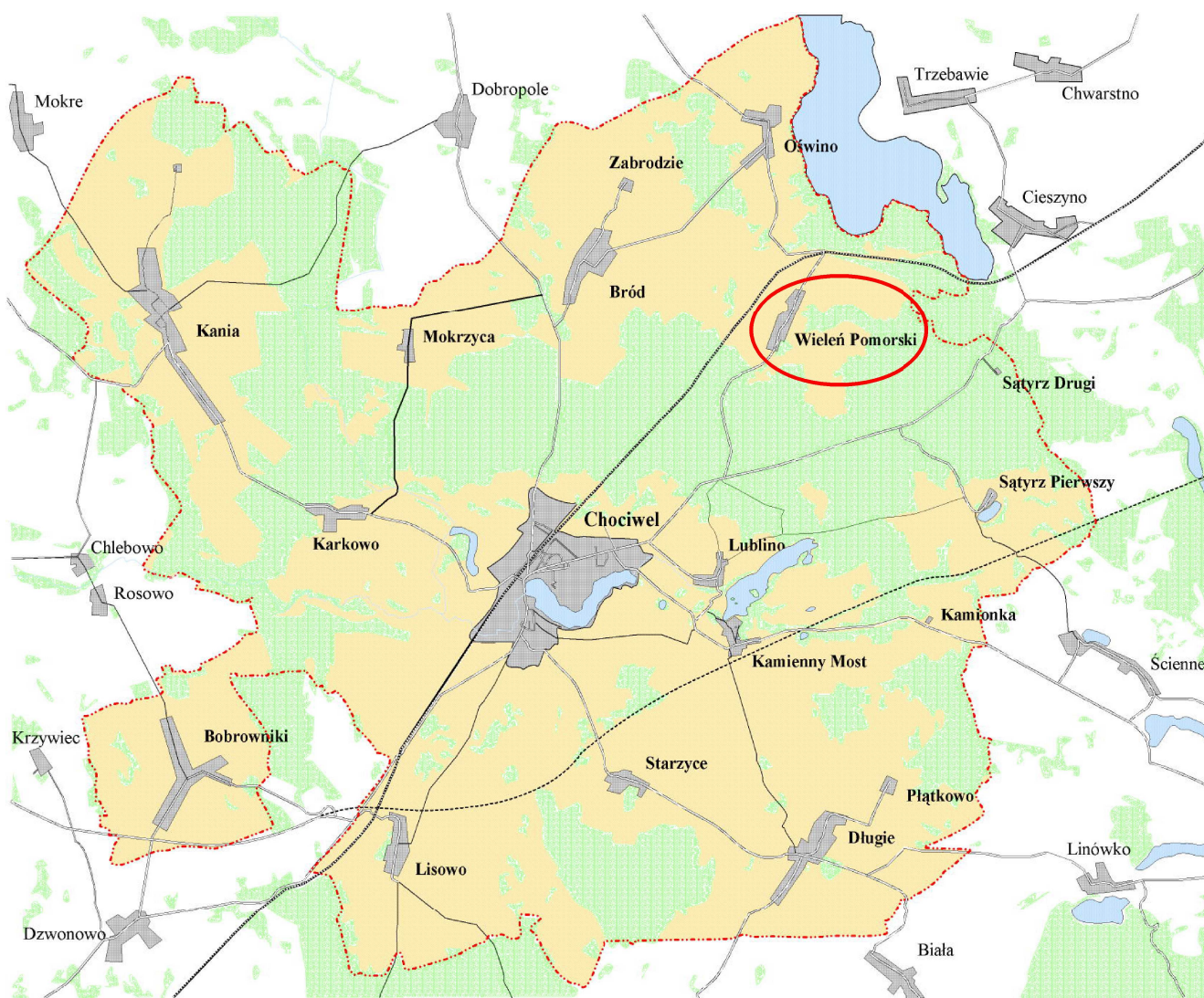
Plan odnowy miejscowości Wieleń Pomorski jest zgodny z uchwalonym przez Radę Miejską Planem Rozwoju Lokalnego (Uchwała nr XXII/178/04 Rady Miejskiej w Chociwlu z dnia 30 grudnia 2004 r.) oraz Strategią rozwoju miasta i gminy Chociwel (Uchwała nr XVIII/190/05 Rady Miejskiej w Chociwlu z dnia 9 lutego 2005 r.)

2. Analiza zasobów miejscowości Wieleń Pomorski

a) położenie, historia i wygląd współczesny:

Wieleń Pomorski jest miejscowością leżącą w województwie zachodniopomorskim, w powiecie stargardzkim, w gminie Chociwel.

Wieleń Pomorski oddalony jest od miasta wojewódzkiego Szczecina 77 km, do Stargardu Szczecińskiego 35 km natomiast do miejscowości Chociwel trzeba pokonać tylko 8 km.



Mapa 1 – Położenie Wielka Pomorskiego na obszarze gminy

Miejscowość była starym lennem rodziny Wedłów aż do II wojny światowej, z małą przerwą, bo od 1894 roku miał ją w posiadaniu przez kilka lat kapitan Woodtke jako zastaw. W połowie XIX w. było tu 46 budynków mieszkalnych, kościół, przytułek, wiatrak oraz w majątku cegielnia i mieszkało 392 mieszkańców.

Forma układu przestrzennego ukształtowana w XIX wieku. Była to wieś ulicowa, oś wsi wytyczała droga wiejska zapewniająca komunikację z drogą Chociwel - Węgorzyno i miejscowością Oświno. W układzie przestrzennym dominował folwark z zespołem parkowo pałacowym oddzielony murem od drogi. Po przeciwnej stronie zlokalizowany był kościół z cmentarzem i szkołą. Podwórze folwarku położone było po północno - wschodniej stronie parku. Na froncie podwórza tuż przy drodze usytuowany był pałac. Pozostała zabudowa to kilka małych budynków rozmieszczonych luźno pośrodku podwórza. Wieś od północnej strony oblegała łukiem linia kolejowa.

Układ współczesny i zabudowa zachowały się tak jak w XIX wieku z niewielkimi zmianami w zespole folwarcznym. Pierwotna kompozycja układu została zdewastowana – wyburzono kilka obiektów gospodarczych i pałac. Z dawnej zabudowy pozostała jedynie owczarnia, magazyn i obora, ustawione w

ciągu kamienno – ceglany z jednorodnym detalem. Park zachowany w granicach XIX – wiecznego założenia z czytelnymi elementami dawnej kompozycji i śladami XVIII wiecznego ogrodu.

Kościół filialny, posadowiony w centralnej części wsi, pod wezwaniem MB. Królowej Polski. Poświęcony w 1950 roku. Wzniesiony został z ciosanego kamienia polnego i niewielkiej ilości cegły, która posłużyła do wzniesienia ościeży okiennych i portalu. Obiekt wybudowany w stylu Rundbogen w 1852 roku, o czym informuje data wyryta na jednym z kamieni w szczycie zachodnim. Ściana wschodnia rozczłonkowana jest dwoma pełno łukowymi otworami okiennymi i oculusem z uskokiem w szczycie. Ściany, południową i północną, podzielono trzema oknami. Elewację zachodnią ozdobiono w szczycie triadą pełnołukowych otworów okiennych z uskokiem; poniżej portal wejściowy.

Wyposażenie zabytkowe.

Tablica pamiątkowa z białego marmuru o wymiarach 0,25 x 1,26 m umieszczona w ścianie południowej. Zawiera napis poświęcony Ludwikowi von Wedel i Albertowi Carlowi Hermannowi von Wedel, panom na Wieleniu.

Dzwon odlany z brązu o średnicy 61 cm, bez napisu na czapie ozdobiony dookoła biegnącymi zdwojonymi pasami.

Witraże zachowane w komplecie. W oknach ściany wschodniej dwa: jeden przedstawia postać Jezusa Ukrzyżowanego. Tło stanowi wijąca się przez całą powierzchnię winorośl. Obramowanie tworzy motyw roślinny. Przeważają kolory żółty, czerwony i zielony. Drugi ukazuje Jezusa Zmartwychwstałego stojącego na wieku sarkofagu, gestem prawej dłoni przekazuje błogosławieństwo, w lewej trzyma laskę. Tło, kolorystyka i obramowanie identyczne jak w pierwszym. W oknach ściany południowej również dwa witraże: jeden wyobraża postać Świętego Pawła z jego atrybutami w dłoniach – księgę z mieczem. Obramowanie stanowią przeplecione ze sobą wzory geometryczne i roślinne. Drugi z geometrycznymi podziałami zawierającymi wewnątrz motywy roślinne. Przeważającymi kolorami są: błękit, zieleń, czerwień, żółć. Witraże w ścianie północnej skomponowane identycznie jak w przeciwległej. Witraż figuralny przedstawia postać Świętego Piotra z atrybutami – kluczem i księgą.

Przyległy cmentarz otoczony kamiennym murem z zachowanym starodrzewiem, w którym wyróżnia się dwie aleje lipowe. Nagrobki nieliczne współczesne i sprzed 1945 r.

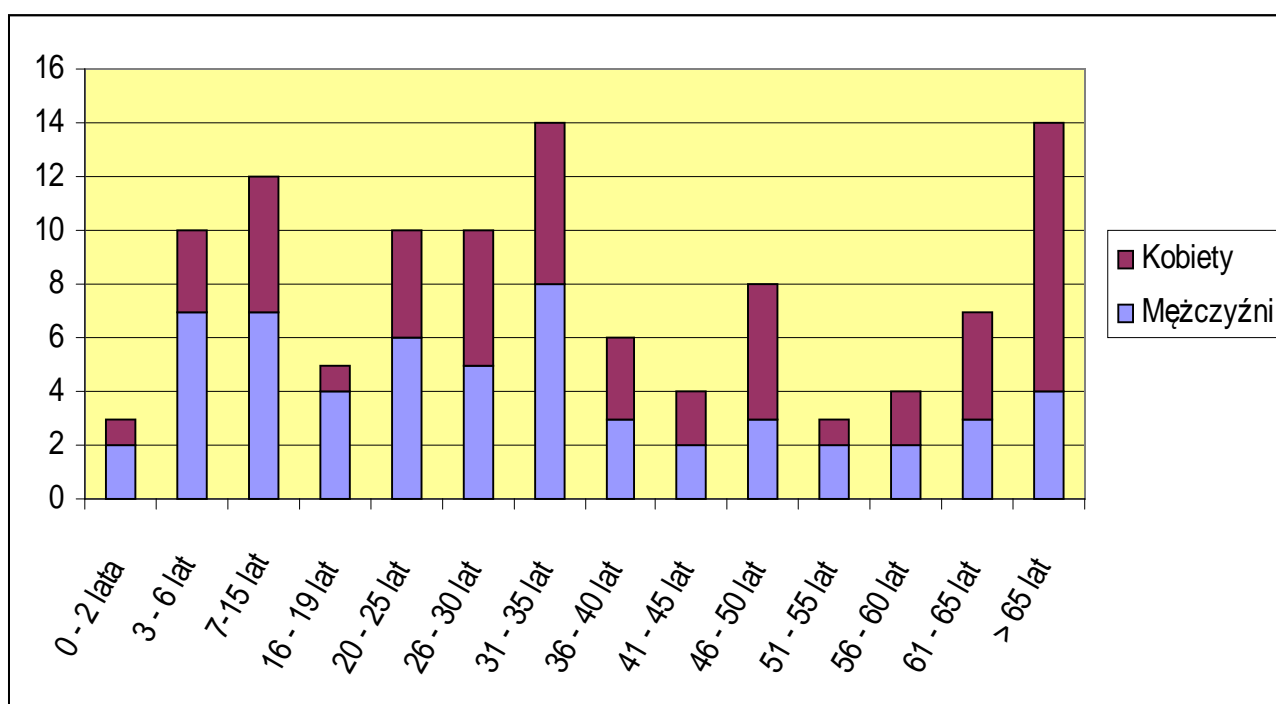
Zagrody chłopskie niewielkie, dominują dwubudynkowe, gdzieśgdzie pojedyncze budynki mieszkalne – wieloraki, związane wcześniej z folwarkiem. Zabudowa w większości murowana i nieliczne budynki ryglowe np. 16 i 18 z drugiej połowy XIX w. W zabudowie murowanej wyróżnia się była szkoła z 1904 r. oraz leśniczówka.

b) funkcje, jakie pełni Wielen Pomorski:

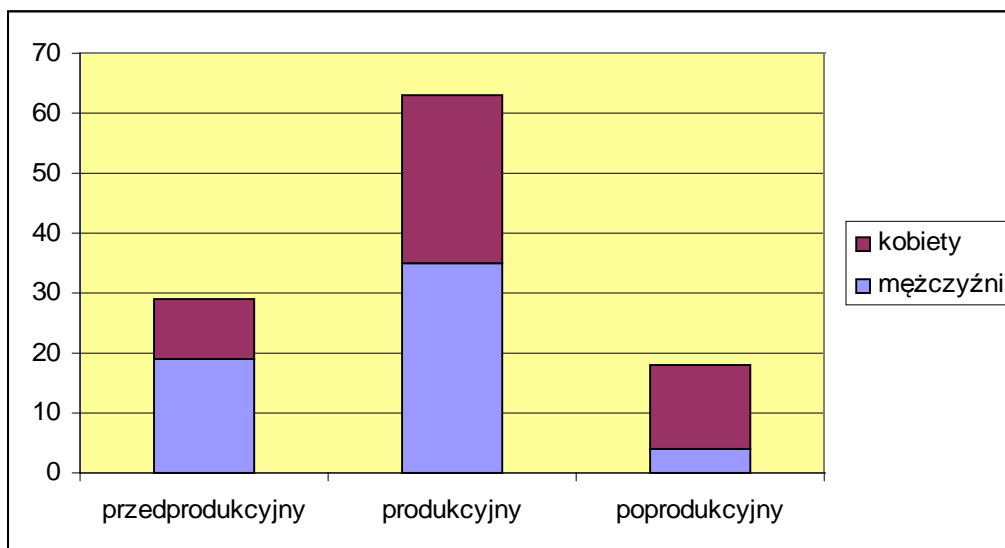
Wieleń Pomorski jest miejscowością sołecką. Jest to miejscowość, w której głównie dominują rolnicy indywidualni. Brak jest zakładów przemysłowych, punktów usługowych dla ludności. Zarejestrowana jest jedna firma prowadząca usługi leśne. Ośrodek zdrowia, apteki, poczta, stacje paliw, bank dostępne są dla mieszkańców w siedzibie gminy - Chociwlu

c) charakterystyka mieszkańców

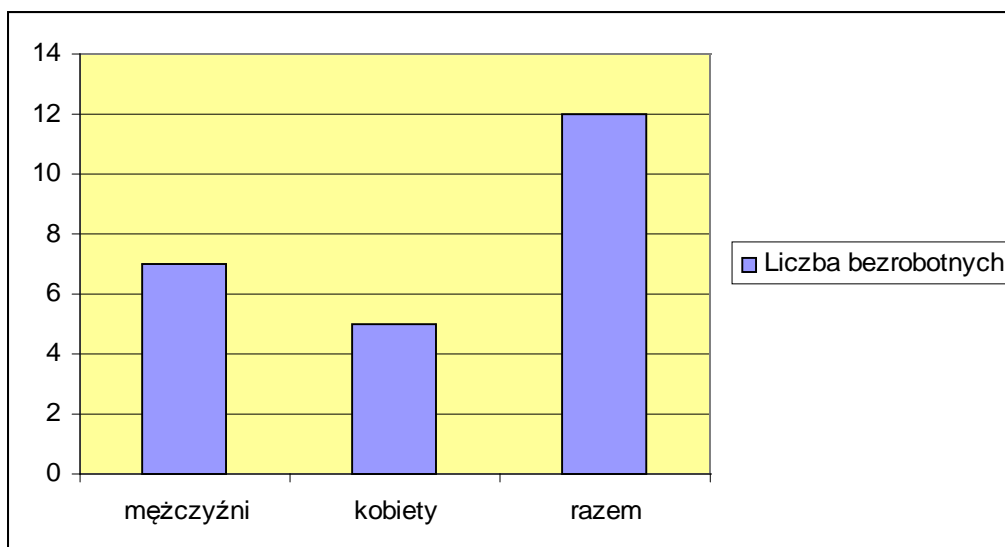
Wieleń zamieszkuje 110 mieszkańców. Strukturę wiekową i poziom bezrobocia okazują poniższe wykresy.



Wykres 1 – Struktura wiekowa ludności (źródło - UM w Chociwlu)



Wykres 2 – Struktura ludności wg wieku produkcyjnego (źródło UM w Chociwlu)



Wykres 3 – Liczba osób bezrobotnych zarejestrowanych w PUP Stargard (źródło PUP Stargard)

d) poziom organizacji mieszkańców

We wsi nie działa żadne stowarzyszenie lub sformalizowana grupa społeczna. Mimo tego mieszkańcy wykazują dużą aktywność. Organizują szereg imprez kulturalnych i okolicznościowych. Aktywnie uczestniczą w organizowanych przez gminę Turnieju wsi w ramach Chociwelskiej Wiosny, Dożynkach Gminnych, turnieju tenisa stołowego im. Mikołaja Kaczemby, turniejach piłki nożnej organizowanych przez LKS Piast Chociwel.

e) stan otoczenia środowiska naturalnego

Wielen Pomorski leży w obszarze Natura 2000, w otulinie Ińskiego Parku Krajobrazowego. Część sołectwa obejmuje IPK. W odległości 3 km znajduje się jezioro Woświn. Do obiektów cennych przyrodniczo należą:

- Zabytkowy park podworski w Wieleniu (nr rej. 978) z kamiennym murem ogrodzeniowym zachowany w granicach XIX-wiecznego założenia, z czytelnymi elementami dawnej kompozycji i śladami XVIII-wiecznego ogrodu.

- Proponowany rezerwat „**Żelazówko, Zakępie lub Górna Ukleja**” - znajduje się głównie w gminie Węgorzyno. Część jego znajduje się w okolicach Wielenia – wzdłuż rzeki Uklei, na południe od jeziora Woświn, w granicach Ińskiego Parku Krajobrazowego. Dolina rzeki o naturalnym charakterze, krętym głęboko wciętym korycie toczącym wartko czyste wody. Na zboczach wykształcone są mezofilne lasy liściaste; grąd i buczyna. W miejscach gdzie dolina się rozszerza występują łągi bagniste i olszyny. Zanotowano występowanie wielu ciekawych gatunków roślin; czerniec gronkowy, skrzyp zimowy, kruszyna pospolita, marzanka wonna, śnieżyca wiosenna, zerwa kłosowa, pierwiosnka wiosenna, żankiel zwyczajny, przetacznik górski. Na tym terenie znajduje się również obszar dawnego grodziska z pomnikowymi okazami buków oraz ciekawą roślinnością. Występuje tu kostrzewa i przytulia leśna. Zbiorowiska leśne tworzą zróżnicowaną mozaikę o naturalnym charakterze roślinności i drzewostanami zgodnymi z siedliskiem. W wielu miejscach występują liczne wywroty (zwłaszcza na stromych zboczach), które wraz z bogactwem roślinności runa i urokliwym krajobrazem tworzą z tego fragmentu lasu obiekt wyjątkowy.

- Użytek ekologiczny - „**Wielenie Torfowisko**” zajmujący powierzchnię 6,33 ha. Jest to torfowisko przejściowe z otwartym ciekim wodnym, w którym rosną grzybień biały, żabiściek pływający. Na ple stworzonym przez torfowce rosną: rosiczka okrągłolistna, wełnianki wąskolistna i pochwowata, żurawina błotna. W wielu miejscach pło jest przerośnięte sitem rozpierzchłym oraz trzęślicą modrą. W strefie okrajka rosną czermień błotna, turzyce, siedmiopalecznik błotny, tojeść bukietowa, narecznica błotna, fiołek błotny. W wielu miejscach pło jest bardzo cienkie. Torfowisko zarasta trzcina i brzozą. Teren stanowi ostoję zwierząt zwłaszcza łownych, jest także łągowiskiem płazów i gadów.

f) poziom rolnictwa

Na terenie wsi Wielen Pomorski działalność rolniczą prowadzą dwa duże gospodarstwa (260 i 70 ha). Gospodarstwa te zajmują się produkcją zwierzęcą (bydło i trzoda chlewna) i roślinną (głównie zboża).

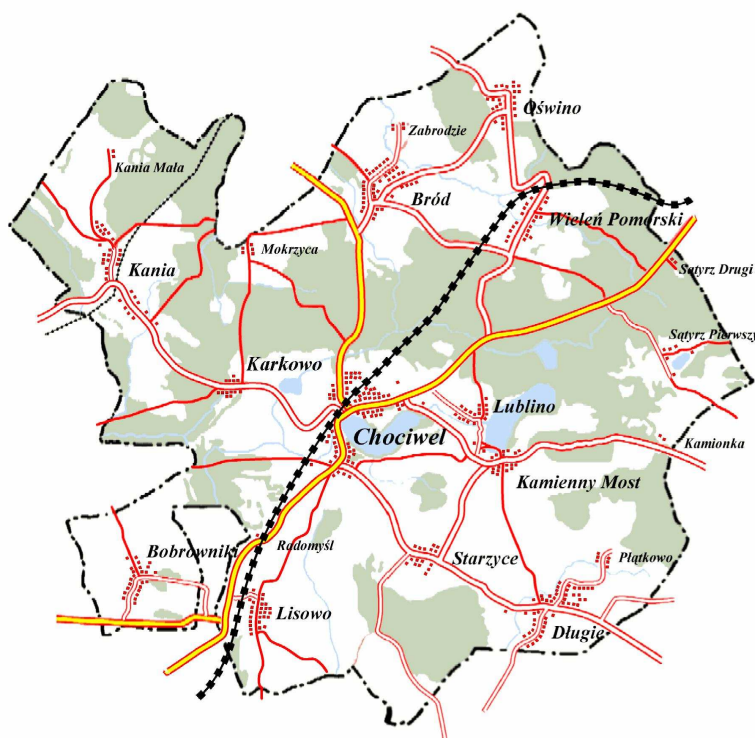
g) kultura, kultywowanie tradycji

Z inicjatywy sołtysa i rady sołeckiej corocznie organizuje się szereg imprez

okolicznościowych z okazji Dnia Babci, Dnia Matki, oraz Dzień Kobiet, Dzień Dziecka, dożynki, Mikołajki, Andrzejkki. Organizowane były koncerty zespołu „Sklep z ptasimi piórami” oraz spotkania z liderem tego zespołu Ryszardem Leoszewskim – rozmowy wspomnienia, pokazy slajdów.

h) sieć komunikacyjna

Przez Wielęń Pomorski przebiega droga powiatowa biegnąca do miejscowości Oświno. Wieś nie posiada żadnej komunikacji transportu publicznego. Mieszkańcy muszą liczyć na własne środki lokomocji chcąc udać się do miasta. Dojeżdżając do Chociwła jesteśmy doskonale skomunikowani z siedzibą powiatu Stargardem Szczecińskim drogą krajową numer 20, ze stolicą województwa Szczecinem poprzez drogę nr 142. Średni czas przejazdu tym odcinkiem z Wielenia do Szczecina wynosi ok. 60 min. Droga ta łączy się również z autostradą A6 prowadzącą do Berlina. W pobliżu wsi przebiega linia kolejowa Szczecin – Gdańsk, jednak nie ma usytuowanego przystanku kolejowego. Najbliższa stacja kolejowa znajduje się w Chociwlu.



Mapa 2 – układ sieci drogowej

3. Uproszczona analiza SWOT:

INFRASTRUKTURA TECHNICZNA

MOCNE STRONY	SŁABE STRONY
<ul style="list-style-type: none"> • Zorganizowany system zbiórki i wywozu śmieci • Dobry dostęp do telekomunikacji • Dobrze działająca telefonia komórkowa • Segregacja śmieci na surowce wtórne: szkło, plastik • Dobry dostęp do Internetu szerokopasmowego • Dobry stan sieci o napięciu 110kv, zapewniający prawidłowe zasilanie w energię elektryczną • Wprowadzenie energooszczędnego systemu oświetlania ulicy 	<ul style="list-style-type: none"> • Zły stan techniczny dróg • Brak chodników i innych wydzielonych pasów ruchu • Brak kanalizacji, oczyszczanie ścieków we wszystkich gospodarstwach odbywa się poprzez system zbiorników bezodpływowych a następnie ich wywóz beczkowozami. • Dzikie wysypiska śmieci • Brak sieci gazowej • Brak kanalizacji burzowej • Brak scentralizowanego systemu zaopatrzenia w ciepło • Wszyscy mieszkańcy ogrzewają mieszkania poprzez indywidualny system grzewczy na węgiel i drewno • Sieć wodociągowa wymaga modernizacji
SZANSE	ZAGROŻENIA
<ul style="list-style-type: none"> • Poprawa stanu dróg, budowa chodników, ścieżek rowerowych poprawi bezpieczeństwo mieszkańców i przyczyni się do rozwoju turystyki • Usprawnienie składowania odpadów w ramach segregacji i recyklingu • Realizacja koncepcji systemu kanalizacji i oczyszczania ścieków 	<ul style="list-style-type: none"> • Zły stan techniczny dróg w miejscowości jest poważnym zagrożeniem bezpieczeństwa mieszkańców i przyjezdnych • Ogrzewanie mieszkań na paliwo stałe powoduje duże zanieczyszczenie środowiska • Brak chodników powoduje zagrożenie bezpieczeństwa dzieci idących na przystanek autobusu szkolnego czy na świetlicę

INFRASTRUKTURA SPOŁECZNA

MOCNE STRONY	SŁABE STRONY
<ul style="list-style-type: none"> • Społeczność wiejska aktywna. Coroczne organizowanie imprez okolicznościowych okazji Dnia Babci, Dnia Matki, oraz Dzień Kobiet, Dzień Dziecka, dożynki, 	<ul style="list-style-type: none"> • Brak szkoły • Brak biblioteki • Brak boiska odpowiedniego do gry w piłkę nożną, kosza, siatkówki • Brak placu zabaw dla dzieci

<ul style="list-style-type: none"> mikołajki, Andrzejk. Świetlica wiejska 	
SZANSE	ZAGROŻENIA
<ul style="list-style-type: none"> Utworzenie własnych zwyczajów imprezy sportowe, festyny, turnieje, występy Większy rozwój aktywności mieszkańców poprzez kultywowanie tradycji np. wypieku tradycyjnych chlebów i bab 	<ul style="list-style-type: none"> niż demograficzny brak środków na realizację zadań bieżących na rozwój rekreacyjno sportowy wsi emigracja młodych ludzi do miast i zagranicę

TURYSTYKA

MOCNE STRONY	SŁABE STRONY
<ul style="list-style-type: none"> Atrakcyjne środowisko przyrodniczo-krajobrazowe Zabytkowy park podworski Zabytkowy kościół Dobre położenie – bliskość jeziora Woświn Czyste powietrze Ekologiczne warzywa i owoce z wiejskich ogrodów i sadów Zadbane posesje Moda na wypoczynek na wsi 	<ul style="list-style-type: none"> Słabo rozwinięta infrastruktura turystyczna Niewykorzystane możliwości rozwoju turystyki kwalifikowanej Niewykorzystana możliwość rozwoju agroturystyki Niezadawalający stan niektórych budynków Brak chodników, ścieżek rowerowych
SZANSE	ZAGROŻENIA
<ul style="list-style-type: none"> Rozwój agroturystyki Utworzenie ścieżek rowerowych biegnących nad jezioro 	<ul style="list-style-type: none"> Konkurencyjność miejscowości położonych nad jeziorem Woświn

UWARUNKOWANIA GEOGRAFICZNO-PRZYRODNICZE

MOCNE STRONY	SŁABE STRONY
<ul style="list-style-type: none"> Dobre położenie geograficzne – bliskość drogi krajowej nr 20 Bardzo dobre warunki środowiska naturalnego 	<ul style="list-style-type: none"> Mała świadomość ekologiczna mieszkańców Brak kanalizacji

<ul style="list-style-type: none"> • Pobliskie bogate zasoby leśne • Bliskość jeziora Woświn • Piękne krajobrazy polskiej wsi • Dużo zieleni 	
SZANSE	ZAGROŻENIA
<ul style="list-style-type: none"> • Wykorzystanie własnych zasobów na rozwój agroturystyki z naciskiem na rozwój ekologii 	<ul style="list-style-type: none"> • Zły stan dróg i za tym idący brak bezpieczeństwa drogowego • Dzikie wysypiska śmieci

ROZWÓJ GOSPODARCZY

MOCNE STRONY	SŁABE STRONY
<ul style="list-style-type: none"> • Działalność gospodarstw rolnych • Duży potencjał surowca rolniczego i drzewnego • Bliskość zachodniej granicy polski. Bliskość Chociwła, Stargardu, Szczecina 	<ul style="list-style-type: none"> • Brak planu zagospodarowania przestrzennego • Brak zakładów pracy • Duże bezrobocie • Niski poziom przygotowania zawodowego i mała przedsiębiorczość ludzi
SZANSE	ZAGROŻENIA
<ul style="list-style-type: none"> • Wykorzystanie własnych zasobów na rozwój agroturystyki w celach zarobkowych • Wytwarzanie ekologicznej swojskiej żywności na potrzeby rynku lokalnego 	<ul style="list-style-type: none"> • Wyjazd młodych fachowców za granicę • Wyjazd wykształconych młodych ludzi do miasta w celu poszukiwania pracy odpowiadających ich wykształceniu

4. Wizja rozwoju miejscowości Wielen

Co ma wyróżniać wieś Wielen?	<ul style="list-style-type: none"> - nieskażone środowisko naturalne - piękne krajobrazy polskiej wsi - estetyka posesji - bezpieczna droga
Jakie ma pełnić funkcje?	- funkcje kulturalno-oświatowe, rekreacyjno

	<p>sportowe z wykorzystaniem nowych boisk</p> <ul style="list-style-type: none"> - turystyczne, wypoczynkowe-agroturystyczne - wieś, w której można obcować z naturą – lasy, park,
Kim mają być mieszkańcy?	<ul style="list-style-type: none"> - wykształceni, operatywni, przedsiębiorczy - aktywni, zaangażowani w prace społeczne - kochający swoją wieś
Co ma dać utrzymanie?	<ul style="list-style-type: none"> - rolnictwo zmodernizowane - rolnictwo ekologiczne - agroturystyka - istniejące zakłady w Chociwlu, Stargardzie
W jaki sposób mają być zorganizowani mieszkańcy?	<ul style="list-style-type: none"> - chętni do pomocy zaangażowani w działalność społeczną, która przejawia się w działalności organizacji pozarządowych
W jaki sposób mają być rozwiązywane problemy?	<ul style="list-style-type: none"> - w sposób kulturalny poprzez rozmowy negocjacje, wyjaśnienia i porozumienia
Jak ma wyglądać wieś Wieleń?	<ul style="list-style-type: none"> - nieskażone środowisko naturalne - boiska sportowe - plac zabaw dla dzieci - piękne krajobrazy polskiej wsi - zadbane posesje - chodniki przy wyremontowanych drogach - klomby z kwiatami - kosze na śmieci przy chodnikach - zadbany park
Jakie zwyczaje i tradycje mają być u nas pielęgnowane i rozwijane?	<ul style="list-style-type: none"> - wytwarzanie własnych wyrobów regionalnych twarogu, masła, śmietany, szynki i wyrobów wędliniarskich itp. - pieczenie domowego chleba - coroczne organizowanie zabaw, imprez okolicznościowych, festynów - udział w festynach organizowanych na terenie gminy
Jaki ma być stan otoczenia i środowiska?	<ul style="list-style-type: none"> - wybudowany system kanalizacji - czyste zadbane posesje

Jakie ma być rolnictwo?	<ul style="list-style-type: none"> - nowoczesne - rozwijające się - zmechanizowane - dochodowe
Jakie mają być powiązania komunikacyjne?	- zadawalające dla potrzeb mieszkańców i turystów
Co zaproponujemy dzieciom i młodzieży?	<ul style="list-style-type: none"> - centrum kulturalno-sportowe z parkiem, boiskami, placem zabaw - bezpieczne poruszanie się po chodnikach

5. Priorytety rozwojowe, cele, projekty.

Dokonawszy analizy wizji rozwoju, należy przyjąć, że plan odnowy i rozwoju wsi Wielen będzie w najbliższych latach koncentrować się na wzmacnianiu rozwoju następujących obszarów:

- infrastruktura społeczna
- infrastruktura techniczna

Cel 1

Podniesienie jakości infrastruktury technicznej i społecznej do poziomu pozwalającego na podniesienie standardu usług dla mieszkańców i turystów.

Cel 2

Wzmacnianie atrakcyjności rekreacyjnej i wypoczynkowej oraz poprawa potencjału turystycznego jako sposób na zróżnicowanie źródła dochodów i mieszkańców.

6. Harmonogram wdrażania planu.

Działania i projekty realizowane w latach 2010-2016

Lp	Nazwa projektu/działania	2010	2011	2012	2013	2014	2015	2016
1.	Remont świetlicy (w szczególności wymiana okien wykonanie toalety, przyłącza wod-kan)	x	x					
2.	Wykonanie placu zabaw dla dzieci	x	x					
3.	Wykonanie zespołu boisk (piłka nożna, siatkowa)		x	x				
4.	Utwardzenie terenu przy świetlicy (polbruk, itp.)			x				

5.	Renowacja przystanku (zatoczka, chodnik, wiata)				x			
6.	Renowacja nawierzchni jezdni						x	x
7.	Wykonanie chodników						x	x
8.	Renowacja zabytkowego parku				x	x		

Terminy realizacji poszczególnych projektów mogą ulec zmianie ze względu na możliwość pozyskania środków pomocowych.”

7. Sposób monitorowania, oceny i komunikacji społecznej

Monitoring i ocena realizacji:

Monitoring Planu Odnowy odbywać się będzie na poziomie realizacji poszczególnych działań i projektów i polegać będzie na dokonywaniu corocznej oceny stopnia realizacji działań i projektów zapisanych w niniejszym dokumencie. Wynikiem tej oceny są wnioski z oceny realizacji Planu Odnowy przedstawiane do informacji burmistrza oraz radnych gminy. Po zapoznaniu się z wnioskami, burmistrz może wystąpić z propozycją autopoprawek do Planu Odnowy. Dzięki takiemu rozwiązaniu w ramach działań monitorujących zostaje rozwiązany problem dezaktualizacji założeń Planu, który może wynikać ze zmieniających się warunków funkcjonowania samorządu, prawodawstwa i innych czynników mogących deformować zasadność podejmowanych w ramach Planu działań.

Komunikacja społeczna Planu Odnowy:

Public relations Planu Odnowy powinien mieszkańcom Wielenia w sposób przystępny komunikować następujące treści:

A: przed rozpoczęciem realizacji projektu/działania:

- przyczyny podjęcia decyzji o jego realizacji,
- spodziewane wskaźniki osiągnięć,
- zalety wybranego wariantu lokalizacyjnego/technologicznego

B: w trakcie realizacji projektu:

- informacja o postępach w pracach,
- informacja o partnerach/mieszkańcach zaangażowanych w projekt lub korzystających z projektu,

C: po zakończeniu realizacji projektu/działania:

- korzyści osiągnięte w wyniku realizacji projektu,
- opinie mieszkańców gminy/turystów bezpośrednio korzystających z wyników projektu.

Osobą odpowiedzialną za prowadzenia public relations Planu Odnowy jest Zastępca Burmistrza Chociwla.

Wszelkie materiały publikowane na temat realizowanych projektów współfinansowanych ze środków UE, zgodnie z obowiązującymi przepisami,

zawierać będą informacje o zaangażowaniu środków funduszy strukturalnych w realizację projektu oraz logo UE.

Należy zaznaczyć, że public relations to nie są jedynie kontakty z prasą i mediami. To również sposób prowadzenia projektów, spotkania z zainteresowanymi grupami mieszkańców, minimalizacja ewentualnych negatywnych efektów planowanych i realizowanych działań. Planowanym rezultatem aktywnej komunikacji społecznej będzie więc wzrost zainteresowania realizowanymi projektami, co zwiększy kontrolę społeczną, stworzenie i utrzymanie wzajemnego zrozumienia pomiędzy gminą a jej mieszkańcami, polepszenie mechanizmów budowy wsparcia społecznego dla realizowanego Planu Odnowy.