

Załącznik
do uchwały Nr XXXII/292/10
Rady Miejskiej w Chociwlu
z dnia 24 marca 2010 r.

PLAN ODNOWY MIEJSCOWOŚCI OŚWINO

Oświno 2010 rok

Spis treści

1. Powiązanie planu z celami strategicznymi dokumentów dotyczących rozwoju przestrzennego, społeczno - gospodarczego gminy	str.	3
2. Analiza zasobów Oświna	str.	3
a. Położenie, historia i wygląd współczesny	str.	3
b. funkcje, jakie pełni Oświno	str.	5
c. charakterystyka mieszkańców	str.	5
d. poziom organizacji mieszkańców	str.	6
e. stan otoczenia środowiska naturalnego	str.	6
f. poziom rolnictwa	str.	8
g. kultura, kultywowanie tradycji	str.	8
h. sieć komunikacyjna	str.	8
3. Uproszczona analiza SWOT	str.	9
4. Wizja rozwoju Oświna.....	str.	12
5. Priorytety rozwojowe, cele, projekty	str.	13
6. Harmonogram wdrażania planu	str.	13
7. Sposób monitorowania, oceny i komunikacji społecznej	str.	14

1. Powiązanie planu z celami strategicznymi dokumentów dotyczących rozwoju przestrzennego, społeczno gospodarczego gminy

Plan Odnowy Miejscowości Oświno jest dokumentem określającym strategię działań wsi w sferze społeczno-gospodarczej na lata 2010-2016.

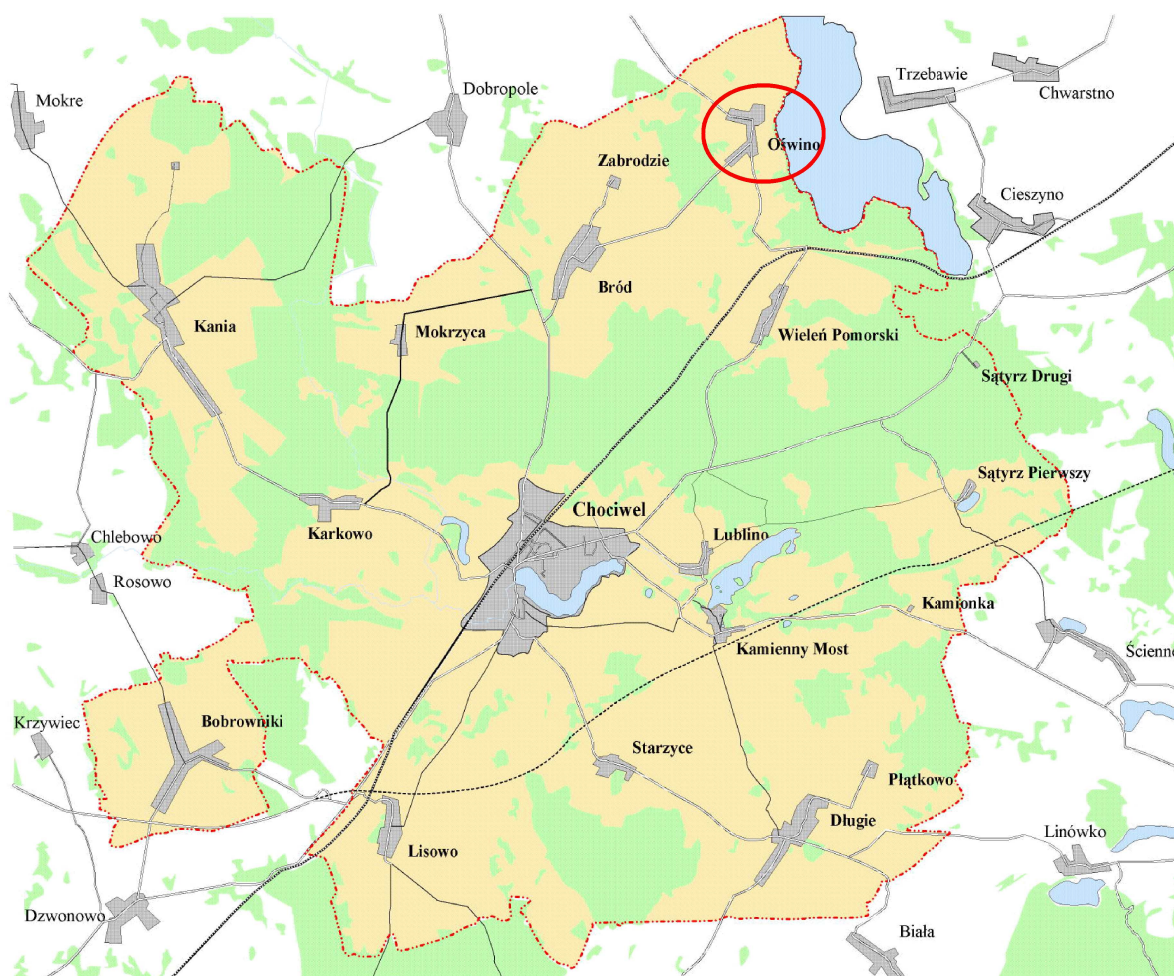
Bezpośrednim powodem stworzenia Planu Odnowy Miejscowości Oświno jest chęć efektywnego pozyskiwania funduszy strukturalnych na rzecz wsi w nowym okresie programowania pomocy w Unii Europejskiej (w szczególności w ramach Programu Rozwoju Obszarów Wiejskich na lata 2007-2013). Dodatkowym powodem powstania Planu Odnowy Miejscowości Oświno jest fakt, iż już od dawna mieszkańcy wsi oraz władze lokalne widziały potrzebę perspektywicznego wyznaczenia kluczowych kierunków rozwoju sołectwa. Opracowanie dokumentu planistycznego, jakim jest Plan Odnowy Miejscowości to kolejny etap starań mieszkańców o ukierunkowanie rozwoju Oświna.

Plan odnowy miejscowości Oświno jest zgodny z uchwalonym przez Radę Miejską Planem Rozwoju Lokalnego (Uchwała nr XXII/178/04 Rady Miejskiej w Chociwlu z dnia 30 grudnia 2004 r.) oraz Strategią rozwoju miasta i gminy Chociwel (Uchwała nr XVIII/190/05 Rady Miejskiej w Chociwlu z dnia 9 lutego 2005 r.)

2. Analiza zasobów miejscowości Oświno

a) położenie, historia i wygląd współczesny:

Oświno jest miejscowością leżącą w województwie zachodniopomorskim, w powiecie stargardzkim, w gminie Chociwel. Oświno oddalone jest od miasta wojewódzkiego Szczecina 85 km, do Stargardu Szczecińskiego 45 km natomiast do miejscowości Chociwel trzeba pokonać tylko 10 km.



Mapa 1 – Położenie Oświna na obszarze gminy

Miejscowość była rycerskim lennem Wedłów i zgodnie z matrykułą z 1628 roku było tu trzech właścicieli Wedłów: Bastio - 3 łany, Georg - 6 łanów i Hans - 6 łanów. Również 4 łany należały do rodziny Dewitzów. W roku 1756 cały majątek należał do jednego właściciela Landrata Ch. Heinricha v. Wedel i w rękach tej rodziny majątek pozostał do połowy XIX wieku. Później przeszedł w ręce Ch. Schallehna, od którego w 1845 r. dobra odkupił lejtnant Herman Blümke. W latach 60 – tych XIX w. w Oświnie był folwark, kościół, szkoła i wiatrak. Dane z 1928 r. wymieniają jeszcze cegielnię, a liczba mieszkańców w tym czasie wynosiła 167 osób.

Forma układu przestrzennego wyróżniła się trzema komponentami: zespołem dworsko – parkowym z folwarkiem, kościołem i cmentarzem oraz zespołem zagród. Zabudowa folwarku ustawiona była przy dwóch podwórzach, jedno przy działce kościelnej, drugie po stronie południowej w kształcie regularnego czworoboku. Park rozciągał się aż do jeziora. Z początkiem XX wieku zabudowa folwarku rozwijała się w kierunku północnym od działki kościelnej. Przybył też cmentarz przy drodze do Wielienia.

Współczesny układ zbliżony jest do zabudowy z 1936 r. Zachowany został układ dróg oraz głównych komponentów poza folwarkiem, który praktycznie nie istnieje. Nie ma też śladów zabudowy podwórza, z zabudowy folwarcznej pozostały dwa obiekty po północnej stronie kościoła, ale przebudowane i w

złym stanie technicznym.

Zespół dworsko – parkowy został zrewaloryzowany, nie istnieje dwór, na terenie parku zlokalizowano zespół domków letniskowych. Park zachował czytelne elementy kompozycji wewnątrz oraz starodrzew: klonów, świerków, buków i kasztanów.

Kościół XIX – wieczny murowany, neogotycki, bezwieżowy pod wezwaniem św. Michała. Teren po przyległym cmentarzu zniwelowany, bez nagrobków z pojedynczymi drzewami i wolnostojącą kozłową dzwonnica. Cmentarz z początku XX w. założony na planie czworokąta z cmentarną aleją lipowa, otoczony siatką. Wejście na teren przez kamienną bramę zamkniętą łukiem.

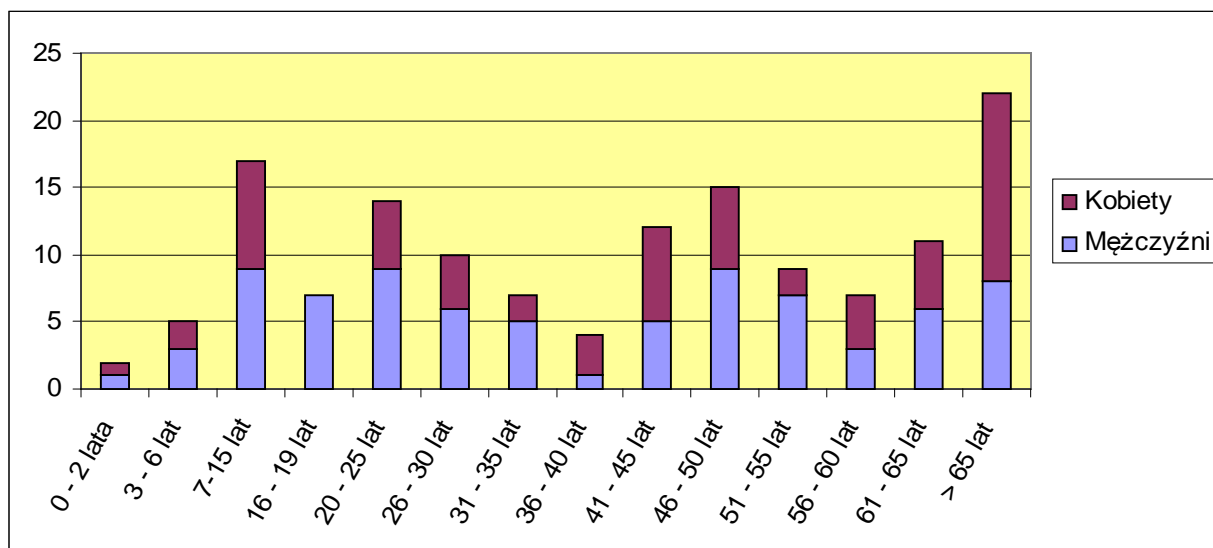
Zagrody 2 – 3 budynkowe murowane, szeroko frontowe. W zabudowie gospodarczej charakterystyczne są drewniane stodoły sprzed wojny. W zieleni wiejskiej wyróżnia się aleja prowadząca od kościoła do zbiegu dróg Bród - Wieleń.

b) funkcje, jakie pełni Oświno:

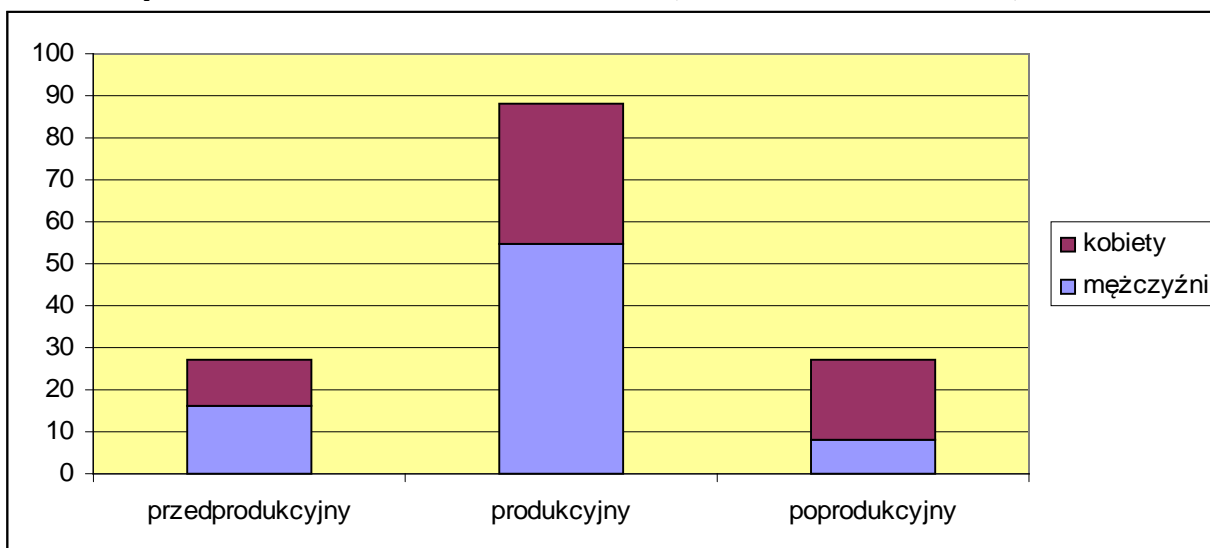
Oświno jest miejscowością sołecką. Dominuje tu rolnictwo i rekreacja. Na terenie Oświna powstało ponad 400 działek rekreacyjnych. Brak jest zakładów przemysłowych, Zarejestrowane są 4 podmioty gospodarcze prowadzące działalność w zakresie usług geodezyjnych, handlu, usług ogólnobudowlanych. Ośrodek zdrowia, apteki, poczta, stacje paliw, bank dostępne są dla mieszkańców w siedzibie gminy - Chociwlu

c) charakterystyka mieszkańców

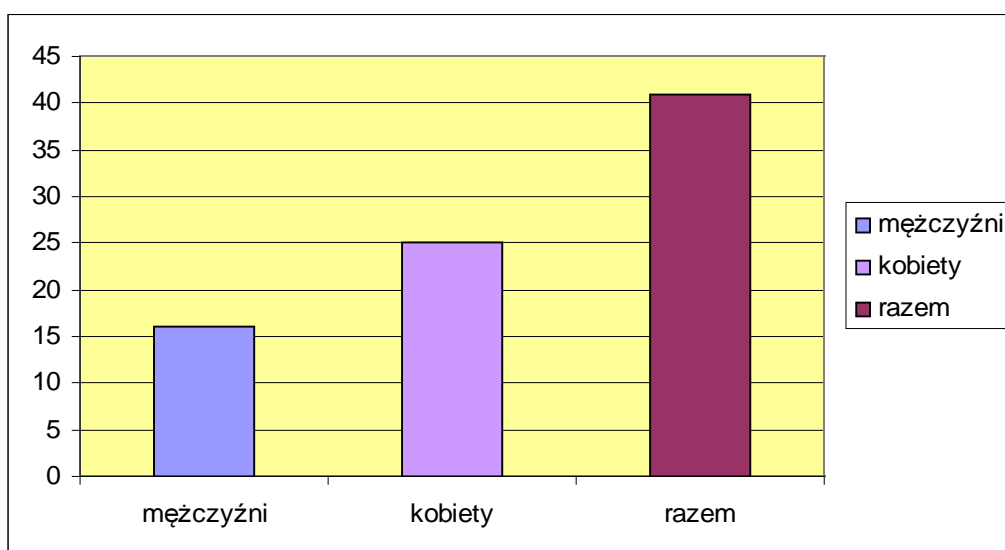
Oświno zamieszkuje 142 mieszkańców. Strukturę wiekową i poziom bezrobocia okazują poniższe wykresy.



Wykres 1 – Struktura wiekowa ludności (źródło - UM w Chociwlu)



Wykres 2 – Struktura ludności wg wieku produkcyjnego (źródło UM w Chociwlu)



Wykres 3 – Liczba osób bezrobotnych zarejestrowanych w PUP Stargard (źródło PUP Stargard)

d) poziom organizacji mieszkańców

We wsi nie działa żadne stowarzyszenie lub sformalizowana grupa społeczna. Mimo tego mieszkańcy wykazują dużą aktywność. Dzięki zaangażowaniu sołtysa i Rady Sołeckiej organizują szereg imprez kulturalnych i okolicznościowych. Aktywnie uczestniczą w organizowanych przez gminę Turniejach wsi w ramach Chociwelskiej Wiosny, Dożynkach Gminnych, turniejach piłki nożnej organizowanych przez LKS Piast Chociwel.

e) stan otoczenia środowiska naturalnego

Oświno leży nad jeziorem Woświn w obszarze Natura 2000, w otulinie Ińskiego Parku Krajobrazowego.

Walory krajobrazu:

Zachodni brzeg jeziora Woświn – jez. Woświn jest największym zbiornikiem Pojezierza Ińskiego (nie leży w granicach gminy Chociwel). Jest to jezioro rynnowe położone w rynnach glacialnej, przecinającej wysoczyznę moreny dennej. W części południowej fragmentu brzegu w granicach gminy dominują brzegi wysokie z terasą porośniętą podmokłym lasem łąkowym. Wyżej znajdują się lasy leśnictwa Chociwel. Tu w wody jeziora wcinają się szeroki półwysep – pagór morenowy osiągający wysokość 91 m n.p.m. W części południowej otaczają go podmokłe torfowiska, olsy i łąki, upodabniając półwysep do wyspy. Fragment północny brzegu w gminie zajmują równinne pola wsi Oświno oddzielone od wód jeziora wąskim pasem zadrzewień.

Obiekty cenne przyrodniczo:

- Użytek ekologiczny – „**Oświńskie bagna**”. Położony jest w północnej części gminy około 0,5 km na północny – zachód od Oświna na gruntach Leśnictwa Chociwel. Powierzchnia obiektu wynosi 29,34 ha. Są to śródleśne trudno dostępne torfowiska mszarne, W paru miejscach znajdują się zalane wyrobiska z osoką aloesowatą. W wyrobiskach i okrajkach licznie występują także: siedmiopalecznik błotny, czermień błotna, tojeść bukietowa. Na obrzeżach najbardziej północnego torfowiska występują olsy z turzycą odległokłosą, kosaćcem. W podsuszonym fragmencie brzeziny bagiennej liczne są: trzęślica modra i kruszyna pospolita. W okrajkach występują płaty zbiorowisk szuwarowych z trzciną i pałąką szerokolistną. Wnętrze torfowiska pokryte jest mszarem przerośniętym brzozą omszoną. W runie występuje wełnianka pochwowata i wąskolistna, czermień błotna, mietlica psia, żurawina błotna, turzyca dzióbkwata, borówka pijanica, bagno zwyczajne wrzos. Położone bardziej na południe torfowisko pokryte jest głównie łożowiskiem, pojedynczo brzozą i sosną. Występują tu m.inn: siedmiopalecznik błotny, wełnianka wąskolistna, turzyca siwa zwyczajna, nitkowata, fiołek błotny, żurawina błotna, trzęślica modra, oczeret Tabernaemontana. Stanowi ostoję zwierząt zwłaszcza łownych, jest także łąkowiskiem płazów i gadów.
- Użytek ekologiczny – „**Ropuszki**”. Położony jest w północno – wschodniej części

gminy na południe od Oświna przy drodze asfaltowej Oświno – Wieleń na gruntach prywatnych. Powierzchnia użytku wynosi 2,7 ha. Jest to małe śródpolne jezioro bezodpływowe z opaską szuwarów. Jest to miejsce rozrodu licznej populacji ropuchy szarej i innych gatunków płazów i gadów.

- Park zabytkowy (nr rejestru - 972/82): Park o powierzchni 5 ha założony na początku XIX w. W stylu krajobrazowym. Obiekt jest bardzo zaniedbanym, mimo, że przed wejściem znajduje się tabliczka z napisem „obiekt zabytkowy pod ochroną prawną”. Gatunkami dominującymi w drzewostanie są: wiąz szypułkowy, klon jawor, brzoza brodawkowata, grab zwyczajny i kasztanowiec zwyczajny. Gęste zarośla tworzą: jaśminowiec panieński i bez czarny. W parku znajduje się pomnik przyrody cis pospolity (PP-1) o obwodzie 265 cm. Rośnie on przy drodze wiejskiej i został posadzony prawdopodobnie w XIX w. Razem ze znacznie mniej okazałym cisem znajdującym się symetrycznie po drugiej stronie drogi. Duże rozmiary okazu pomnikowego wynikają stąd, że jest on zrosnięty z trzech niezależnych pni. W poszerzonym ogrodzeniu prywatnej posesji przylegającej do parku wchłonięto **platan klonolistny**, proponowany również do ochrony pomnikowej. Należy on niewątpliwie do historycznego założenia parkowego i pierwotnie znajdował się i nadal powinien znajdować się na jego terenie.

f) poziom rolnictwa

Na terenie wsi Oświno działalność rolniczą prowadzi 20 gospodarstw, w tym 6 gospodarstw powyżej 50 ha. Gospodarstwa te zajmują się produkcją zwierzęcą (trzoda chlewna) i roślinną (głównie zboża i ziemniaki).

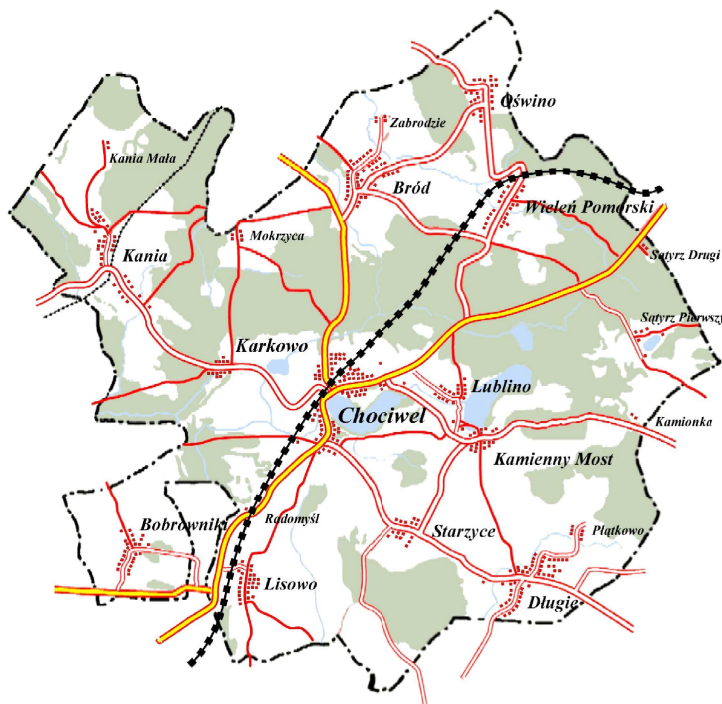
g) kultura, kultywowanie tradycji

Z inicjatywy sołtysa i rady sołectwej corocznie organizuje się szereg imprez kulturalnych i okolicznościowych takich jak dożynki wiejskie, zabawy choinkowe dla dzieci, Dzień Dziecka, spotkania przy ognisku, a zimą kuligi.

h) sieć komunikacyjna

Przez Oświno przebiegają drogi powiatowe biegnące do miejscowości Tucze, Bród, Wieleń. Wieś nie posiada żadnej komunikacji transportu publicznego. Mieszkańcy muszą liczyć na własne środki lokomocji chcąc udać się do miasta. Dojeżdżając do Chociwła jesteśmy doskonale skomunikowani z siedzibą powiatu Stargardem Szczecińskim drogą krajową numer 20, ze stolicą województwa Szczecinem poprzez drogę nr 142. Średni czas przejazdu tym odcinkiem z Oświna do Szczecina wynosi ok. 70 min. Droga ta łączy się również z autostradą A6

prowadzącą do Berlina. W pobliżu wsi przebiega linia kolejowa Szczecin – Gdańsk, jednak nie ma usytuowanego przystanku kolejowego. Najbliższa stacja kolejowa znajduje się w Chociwlu.



Mapa 2 – układ sieci drogowej

3. Uproszczona analiza SWOT:

INFRASTRUKTURA TECHNICZNA

MOCNE STRONY	SŁABE STRONY
<ul style="list-style-type: none"> • Zorganizowany system zbiórki i wywozu śmieci • Dobry dostęp do telekomunikacji • Dobrze działająca telefonia komórkowa • Segregacja śmieci na surowce wtórne: szkło, plastik • Dobry dostęp do Internetu szerokopasmowego • Dobry stan sieci o napięciu 110kv, zapewniający prawidłowe zasilanie w energii elektryczną • Wprowadzenie energooszczędnego systemu 	<ul style="list-style-type: none"> • Zły stan techniczny dróg • Brak chodników i innych wydzielonych pasów ruchu • Brak kanalizacji, oczyszczanie ścieków we wszystkich gospodarstwach odbywa się poprzez system zbiorników bezodpływowych a następnie ich wywóz beczkowozami. • Dzikie wysypiska śmieci • Brak sieci gazowej • Brak kanalizacji burzowej • Wszyscy mieszkańcy ogrzewają mieszkania poprzez indywidualny system grzewczy na węgiel i drewno • Sieć wodociągowa wymaga

oświetlania ulicy	modernizacji
SZANSE	ZAGROŻENIA
<ul style="list-style-type: none"> • Poprawa stanu dróg, budowa chodników, ścieżek rowerowych poprawi bezpieczeństwo mieszkańców i przyczyni się do rozwoju turystyki • Usprawnienie składowania odpadów w ramach segregacji i recyklingu • Realizacja koncepcji systemu kanalizacji i oczyszczania ścieków 	<ul style="list-style-type: none"> • Zły stan techniczny dróg w miejscowości jest poważnym zagrożeniem bezpieczeństwa mieszkańców i przyjezdnych • Ogrzewanie mieszkań na paliwo stałe powoduje duże zanieczyszczenie środowiska • Brak chodników powoduje zagrożenie bezpieczeństwa dzieci idących na przystanek autobusu szkolnego czy na świetlicę

INFRASTRUKTURA SPOŁECZNA

MOCNE STRONY	SŁABE STRONY
<ul style="list-style-type: none"> • Społeczność wiejska aktywna. Coroczne organizowanie imprez okolicznościowych okazji Dnia Dziecka, dożynki, mikołajki, ognisko, kuligi. • Świetlica wiejska 	<ul style="list-style-type: none"> • Brak szkoły • Brak biblioteki • Brak boiska odpowiedniego do gry w piłkę nożną, kosza, siatkówki • Brak placu zabaw dla dzieci
SZANSE	ZAGROŻENIA
<ul style="list-style-type: none"> • Utworzenie własnych zwyczajów imprezy sportowe, festyny, turnieje, występy • Większy rozwój aktywności mieszkańców poprzez kultywowanie tradycji np. wypieku tradycyjnych chlebów i bab, wyrobów masarskich, 	<ul style="list-style-type: none"> • niż demograficzny • brak środków na realizację zadań bieżących na rozwój rekreacyjno sportowy wsi • emigracja młodych ludzi do miast i zagranicę

TURYSTYKA

MOCNE STRONY	SŁABE STRONY
<ul style="list-style-type: none"> • Atrakcyjne środowisko przyrodniczo-krajobrazowe • Zabytkowy park podworski • Zabytkowy kościół • Dobre położenie – bliskość jeziora Woświn • Czyste powietrze • Ekologiczne warzywa i owoce z wiejskich ogrodów i sadów • Zadbane posesje • Moda na wypoczynek na wsi • Ok. 400 działek rekreacyjnych 	<ul style="list-style-type: none"> • Słabo rozwinięta infrastruktura turystyczna • Niewykorzystane możliwości rozwoju turystyki kwalifikowanej • Niewykorzystana możliwość rozwoju agroturystyki • Niezadawalający stan niektórych budynków • Brak chodników, ścieżek rowerowych
SZANSE	ZAGROŻENIA
<ul style="list-style-type: none"> • Rozwój agroturystyki 	<ul style="list-style-type: none"> • Konkurencyjność innych miejscowości położonych nad jeziorem Woświn, Ińsko

UWARUNKOWANIA GEOGRAFICZNO-PRZYRODNICZE

MOCNE STRONY	SŁABE STRONY
<ul style="list-style-type: none"> • Bardzo dobre warunki środowiska naturalnego • Pobliskie bogate zasoby leśne • Bliskość jeziora Woświn • Piękne krajobrazy polskiej wsi • Dużo zieleni 	<ul style="list-style-type: none"> • Mała świadomość ekologiczna mieszkańców • Brak kanalizacji
SZANSE	ZAGROŻENIA
<ul style="list-style-type: none"> • Wykorzystanie własnych zasobów na rozwój agroturystyki z naciskiem na rozwój ekologii 	<ul style="list-style-type: none"> • Zły stan dróg i za tym idący brak bezpieczeństwa drogowego • Dzikie wysypiska śmieci

ROZWÓJ GOSPODARCZY

MOCNE STRONY	SŁABE STRONY
<ul style="list-style-type: none"> • Działalność gospodarstw rolnych • Duży potencjał surowca rolniczego i drzewnego • Bliskość zachodniej granicy polski Bliskość Chociwła, Stargardu, Szczecina 	<ul style="list-style-type: none"> • Brak zakładów pracy • Bezrobocie • Niski poziom przygotowania zawodowego i mała przedsiębiorczość ludzi
SZANSE	ZAGROŻENIA
<ul style="list-style-type: none"> • Wykorzystanie własnych zasobów na rozwój agroturystyki w celach zarobkowych • Wytwarzanie ekologicznej swojskiej żywności na potrzeby rynku lokalnego 	<ul style="list-style-type: none"> • Wyjazd młodych fachowców za granicę • Wyjazd wykształconych młodych ludzi do miasta w celu poszukiwania pracy odpowiadających ich wykształceniu

4. Wizja rozwoju miejscowości Oświno

Co ma wyróżniać wieś Oświno?	<ul style="list-style-type: none"> - nieskażone środowisko naturalne - piękne krajobrazy polskiej wsi - estetyka posesji - bezpieczna droga
Jakie ma pełnić funkcje?	<ul style="list-style-type: none"> - funkcje kulturalno-oświatowe, rekreacyjno sportowe z wykorzystaniem nowych boisk - turystyczne, wypoczynkowe-agroturystyczne - wieś, w której można obcować z naturą – lasy, park,
Kim mają być mieszkańcy?	<ul style="list-style-type: none"> - wykształceni, operatywni, przedsiębiorczy - aktywni, zaangażowani w prace społeczne - kochający swoją wieś
Co ma dać utrzymanie?	<ul style="list-style-type: none"> - zmodernizowane rolnictwo ekologiczne - turystyka, agroturystyka

	- istniejące zakłady w Chociwlu, Stargardzie
W jaki sposób mają być zorganizowani mieszkańcy?	- chętni do pomocy zaangażowani w działalność społeczną, która przejawia się w działalności organizacji pozarządowych
W jaki sposób mają być rozwiązywane problemy?	- w sposób kulturalny poprzez rozmowy negocjacje, wyjaśnienia i porozumienia
Jak ma wyglądać wieś Oświno?	- nieskażone środowisko naturalne - boiska sportowe - plac zabaw dla dzieci - piękne krajobrazy polskiej wsi - zadbane posesje - chodniki przy wyremontowanych drogach - klomby z kwiatami - kosze na śmieci przy chodnikach - zadbany park
Jakie zwyczaje i tradycje mają być u nas pielęgnowane i rozwijane?	- wytwarzanie własnych wyrobów regionalnych twarogu, masła, śmietany, szynek i wyrobów wędliniarskich itp. - pieczenie domowego chleba - coroczne organizowanie zabaw, imprez okolicznościowych, festynów - udział w festynach organizowanych na terenie gminy
Jaki ma być stan otoczenia i środowiska?	- wybudowany system kanalizacji - czyste zadbane posesje
Jakie ma być rolnictwo?	- nowoczesne - rozwijające się - zmechanizowane - dochodowe
Jakie mają być powiązania komunikacyjne?	- zadawalające dla potrzeb mieszkańców i turystów
Co zaproponujemy dzieciom i młodzieży?	- centrum kulturalno-sportowe z parkiem, boiskami, placem zabaw - bezpieczne poruszanie się po chodnikach

5. Priorytety rozwojowe, cele, projekty.

Dokonawszy analizy wizji rozwoju, należy przyjąć, że plan odnowy i rozwoju wsi Oświno będzie w najbliższych latach koncentrować się na wzmocnieniu rozwoju następujących obszarów:

- infrastruktura społeczna
- infrastruktura techniczna

Cel 1

Podniesienie jakości infrastruktury technicznej i społecznej do poziomu pozwalającego na podniesienie standardu usług dla mieszkańców i turystów.

Cel 2

Wzmocnienie atrakcyjności rekreacyjnej i wypoczynkowej oraz poprawa potencjału turystycznego jako sposób na zróżnicowanie źródła dochodów i mieszkańców.

6. Harmonogram wdrażania planu.

Działania i projekty realizowane w latach 2010-2016

Lp	Nazwa projektu/działania	2010	2011	2012	2013	2014	2015	2016
1.	Remont świetlicy (w szczególności wymiana okien wykonanie toalety, przyłącza wod-kan)	x	x					
2.	Wykonanie boisk (piłka nożna, siatkowa)	x	x					
3.	Wykonanie punktu czerpania wody		x	x				
4.	Trzeci etap modernizacji oświetlenia			x	x			
5.	Renowacja zabytkowego parku			x	x			
6.	Renowacja przystanku (zatoczka, chodnik, wiata)				x			
7.	Wytyczenie ścieżek i tras rowerowych				x	x		
8.	Utwardzenie terenu przy świetlicy (polbruk, itp.)					x		
9.	Wykonanie placu zabaw dla dzieci					x	x	
10	Zagospodarowanie brzegu jeziora (ławki, pomost itp.)					x	x	
11	Wykonanie chodników						x	x
12	Renowacja nawierzchni jezdni						x	x

13	Budowa kanalizacji							x	x
----	--------------------	--	--	--	--	--	--	---	---

Terminy realizacji poszczególnych projektów mogą ulec zmianie ze względu na możliwość pozyskania środków pomocowych.”

7. Sposób monitorowania, oceny i komunikacji społecznej

Monitoring i ocena realizacji:

Monitoring Planu Odnowy odbywać się będzie na poziomie realizacji poszczególnych działań i projektów i polegać będzie na dokonywaniu corocznej oceny stopnia realizacji działań i projektów zapisanych w niniejszym dokumencie. Wynikiem tej oceny są wnioski z oceny realizacji Planu Odnowy przedstawiane do informacji burmistrza oraz radnych gminy. Po zapoznaniu się z wnioskami, burmistrz może wystąpić z propozycją autopoprawek do Planu Odnowy. Dzięki takiemu rozwiązaniu w ramach działań monitorujących zostaje rozwiązany problem dezaktualizacji założeń Planu, który może wynikać ze zmieniających się warunków funkcjonowania samorządu, prawodawstwa i innych czynników mogących deformować zasadność podejmowanych w ramach Planu działań.

Komunikacja społeczna Planu Odnowy:

Public relations Planu Odnowy powinien mieszkańcom Oświna w sposób przystępny komunikować następujące treści:

A: przed rozpoczęciem realizacji projektu/działania:

- przyczyny podjęcia decyzji o jego realizacji,
- spodziewane wskaźniki osiągnięć,
- zalety wybranego wariantu lokalizacyjnego/technologicznego

B: w trakcie realizacji projektu:

- informacja o postępach w pracach,
- informacja o partnerach/mieszkańcach zaangażowanych w projekt lub korzystających z projektu,

C: po zakończeniu realizacji projektu/działania:

- korzyści osiągnięte w wyniku realizacji projektu,
- opinie mieszkańców gminy/turystów bezpośrednio korzystających z wyników projektu.

Osobą odpowiedzialną za prowadzenia public relations Planu Odnowy jest Zastępca Burmistrza Chociwła.

Wszelkie materiały publikowane na temat realizowanych projektów współfinansowanych ze środków UE, zgodnie z obowiązującymi przepisami, zawierać będą informacje o zaangażowaniu środków funduszy strukturalnych w

realizację projektu oraz logo UE.

Należy zaznaczyć, że public relations to nie są jedynie kontakty z prasą i mediami. To również sposób prowadzenia projektów, spotkania z zainteresowanymi grupami mieszkańców, minimalizacja ewentualnych negatywnych efektów planowanych i realizowanych działań. Planowanym rezultatem aktywnej komunikacji społecznej będzie wzrost zainteresowania realizowanymi projektami, co zwiększy kontrolę społeczną, stworzenie i utrzymanie wzajemnego zrozumienia pomiędzy gminą a jej mieszkańcami, polepszenie mechanizmów budowy wsparcia społecznego dla realizowanego Planu Odnowy.